









LEGENDA






AREE RESIDENZIALI

- | | |
|---|--|
|  | Aree edificate in aggregati urbani di tipo B - artt. 7bis, 8, 9, 10 N.d.A. |
|  | Aree edificate e libere di tipo A - artt. 7bis, 8, 9, 10, 12 N.d.A. |
|  | Aree libere, suscettibili di trasformazioni per nuove edificazioni di tipo C - artt. 7bis, 8, 9, 10 N.d.A. |
|  | Ambiti a Strumento Urbanistico Esecutivo o Progetto Unitario - artt. 15 e schede normative N.d.A. |

AREE PER ATTIVITA' ECONOMICHE

- | | |
|---|--|
|  | Aree per impianti produttivi esistenti da confermare di tipo D1 - art. 7bis, 8, 9, 10 N.dA. |
|  | Aree per impianti destinati alla lavorazione di prodotti agricoli di tipo D1A - art. 7bis, 8, 9, 10 N.dA. |
|  | Aree per nuovi impianti produttivi a commerciale di tipo D2 - art. 7bis, 8, 9, 10 e schede normative N.dA. |
|  | Aree per attività estrattiva e/o lavorazioni commesse di tipo D3 - art. 7bis, 8, 9 N.dA. |

AREE AGRICOLE

- | | |
|---|---|
|  | Aree agricole di tipo E1 - art. 7bis, 8, 9 N.d.A. |
|  | Aree agricole di tipo E1 adiacenti o intercalate agli adiacenti E1-a, E1-e, E1-u - art. 7bis, 8, 9 N.d.A. |
|  | Aree agricole di tipo E2 utilizzate per altri usi - art. 7bis, 8, 9 N.d.A. |
|  | Aree agricole di tipo E3 dedicate per usi extraagricoli - art. 7bis, 8, 9 N.d.A. |
|  | Aree agricole collinari - art. 11, 12 N.d.A. |

AREE PER SERVIZI SOCIALI ED ATTREZZATURE A LIVELLO COMUNALE

Aree per servizi pubblici in aree di tipo A, B e C - art. 6 N.d'A

	Verde - Ciclo Sport	Istruzione	Interesse Comune	Parcheggi
Esistenti	V	I	Ic	P
In progetto	V	I	Ic	P

- VINCOLI E FASCE DI RISPETTO**

 - 1. Completamento sistema arginale del fiume Po al Comune di Frassineto Po
 - 2. Fascia di salvaguardia ex Roggia della Valle (Comune di Bozzole - 3 N.dA)
 - 3. Fascia di rispetto esterna ai centri abitati delimitati ai sensi del CDS - art. 7.1 N.1 d.A.
 - 4. Sede ferroviaria - art. 17.3 N.dA.

VINCOLI E FASCE DI RISPETTO

Completamento sistema arginale del fiume Po a protezione dell'abitato





del Comune di Frassineto Po

Fascia di salvaguardia ex Roggia della Valle (Comune di Bozzole - 3 m)

- art. 7.1 N.T.d'A

Sede ferroviaria - art. 17.3 N.d'A

-
- The diagram illustrates various types of fences and barriers, each with a corresponding symbol in a box above it:
- Usi civici** - art. 7.2 N.d.A. (Symbol: Chain-link fence)
 - Impianti tecnologici** - art. 6.2 N.d.A. (Symbol: Solid fence)
 - Nuclci o manufatti di interesse storico, architettonico, ambientale** - art. 11 N.d.A. (Symbol: Fence with a star)
 - Aree finalizzate all'istituzione di nuova area protetta** (Symbol: Fence with a star)
 - Aree comprese nel sistema delle aree protette ai sensi della L.R. 28/90 e s.m.i.** - art. 15bis N.d.A. (Symbol: Fence with a star)
 - Aree a verde privato** - art. 10 N.d.A. (Symbol: Fence with a star)
 - Fasce di rispetto con alberature d'alto fusto e/o fasce alberate e/o percorsi pedonali** (Symbol: Fence with a star)
 - Limiti zona di rispetto ambientale** - art. 11 N.d.A. (Symbol: Fence with a star)
 - Elettrodotti e relativa fascia di rispetto** - art. 7.1 N.d.A. (Symbol: Fence with a star)
 - Impianto di depurazione e relativa fascia di rispetto** - art. 7.3 N.d.A. (Symbol: Fence with a star)
 - Fascia di rispetto cimiteriale** - art. 7.3 N.d.A. (Symbol: Fence with a star)

- _____  **Viabilità in progetto - art. 14 N.d.A.**
 - _____  **Albero monumentale - art. 7.2 N.d.A.**
 - _____  **Distributore carburante - art. 9 N.d.A.**
 - _____  **Pista ciclabile esistente o in progetto - art. 14 N.d.A.**
 - _____ **Delimitazione del centro abitato ai sensi del C.d.S.**
 - _____ **Impianti destinati alla produzione di energia alternativa**

A1 addensamento storico rilevante

[illegible]